UEA Turismo Lago Agrio
PrePrint UEA

Sección Turismo "Lago Agrio"
Vol. LTUREL2324. ep09–108

| Recibido: 14/03/2024 |
| Aceptado: 16/04/2024 |
| Publicado: 19/11/2026 |

Aviturismo en la comunidad Cofan Avie, de la parroquia Jambeli, provincia de Sucumbíos - Ecuador

Birdwatching Tourism in the Cofan Avie Community, Jambelí parish, Sucumbíos province, Ecuador

Kenlly NicoleAlcivar Basantes[1], Genesis YaelCusme Cordero[1] Jorge LuisVera Fernández[1]

https://doi.org/10.59410/PREPRINT-UEA-vLTUREL2324ep09-108 Crossref

Resumen

El presente estudio se desarrolló en la Comunidad Cofan Avíe, ubicado en la provincia de Sucumbíos, cantón Lago Agrio, parroquia Jambelí, el objetivo principal de esta investigación es analizar el aviturismo en la comunidad Cofan Avíe. La metodología aplicada tiene enfoque cualitativo, la herramienta utilizada fue la entrevista a través de preguntas aplicadas a cinco autores, el alcance de este proyecto fue de tipo exploratorio dando así fiabilidad a la investigación, la técnica que se utilizó para proyectarnos al primer objetivo que permitió analizar el turismo en su actualidad dentro del territorio cofán, encontrando en su entorno atractivos que son parte de la oferta y demanda que nos llevaron a elaborar una lista de las especies de aves por medio de la observación directa con instrumentos validados por expertos, trazando enfoque exacto que marca puntos de inicio a fin, como segundo objetivo se elaboró estrategias de publicidad, como una guía de aviturismo y se diseñó un fan page con la información relevante y fotografías tomadas dentro y fuera de la comunidad. El material utilizado para dar cumplimiento al tercer objetivo de diseñar la nueva ruta turística fue de uso tecnológico por el cual se descargó la aplicación Gaia GPS en la cual se trazó una ruta para la observación de aves lo que permitió marcar cada punto de acceso sin necesidad a internet.

Palabras clave

turismo sostenible, avistamiento de aves, promoción turística.

Abstract

The present study was developed in the Cofan Avíe Community, located in the province of Sucumbíos, Lago Agrio canton, Jambelí parish, the main objective of this research is to analyze bird tourism in the Cofan Avíe community. The applied methodology has a qualitative approach, the tool used was the interview through questions applied to five authors, the scope of this project was exploratory, thus giving reliability to the research, the technique that was used to project ourselves to the second objective that allowed analyze tourism today within the Cofan territory, finding in its attractive environment that they are part of the supply and demand that led us to prepare a list of bird species through direct observation with instruments validated by experts, drawing an exact approach which marks points from start to finish, to improve advertising with new tourism promotion strategies, a fan page was designed with relevant information and photographs taken inside and outside the community. The material used to fulfill the second objective of designing the new tourist route was of technological use for which the Gaia GPS application was downloaded in which a route was drawn for bird watching, which allowed each access point to be marked without the need. an internet.

Keywords

sustainable tourism, bird watching, tourism promotion.

Direcciones

[1]Universidad Estatal Amazónica. Sucumbios, Ecuador. Email: kn.alcivarb@uea.edu.ec, gy.cusmec@uea.edu.ec, jl.veraf@uea.edu.ec

Autor para la correspondencia

Kenlly NicoleAlcivar Basantes. Universidad Estatal Amazónica. Sucumbios, Ecuador. Email: kn.alcivarb@uea.edu.ec

Cómo citar

ALCIVAR BASANTES, Kenlly Nicole, CUSME CORDERO, Genesis Yael and VERA FERNÁNDEZ, Jorge Luis 2026. Aviturismo en la comunidad Cofan Avie, de la parroquia Jambeli, provincia de Sucumbíos - Ecuador. PrePrint UEA. Vol. LTUREL2324. p. ep09–108. https://doi.org/10.59410/PREPRINT-UEA-vLTUREL2324ep09-108

Editores Académicos Jorge Lenin León Arcos

Editorial Editorial de la Universidad Estatal Amazónica 2026

Copyright

Derechos de autor 2026 | PrePrint UEA.
Esta obra está bajo una licencia internacional Creative Commons Atribución 4.0.
Los autores del artículo autorizan a la RACYT a que este artículo sea compartido bajo las condiciones de la Licencia Creative Commons 4.0 (CC-BY 4.0).

1. Introducción

El turismo consiste en actividades de ocio, negocio, salud, religioso, natural, cultural entre otras actividades. Esto se ha venido realizando desde la antigüedad y sigue presente en la actualidad. Es una de las principales actividades económicas en el mundo, así como para nuestro país, en la cual, se genera ingresos económicos y empleo a los habitantes de diversos sectores afirma lo siguiente: Ecuador está entre los países de Sudamérica que se encuentra en progreso de desarrollo, así como, sus hermanos vecinos Colombia y Perú, en la cual, se haya una diversidad cultural y natural.

En nuestro país se puede encontrar diversos climas que comprende las distintas regiones: Costa, Sierra, Oriente e Insular. Por otro lado, se haya acciones positivas, así como, negativas como son los desafíos socioeconómicos e incluso diplomáticos.

Como habitante de cada una de estas riquezas se ha podido salvaguardar grupos étnicos con sus culturas y costumbres conservando la biodiversidad que rodea nuestro entorno amazónico. Así mismo (Cartay & Martinez, 2020) después de Colombia, Perú y Brasil; Ecuador ocupa el cuarto lugar en riqueza de aves, se encuentra entre los cinco países megadiversos del mundo, una parte de la mitad de los colibríes que hay en el planeta existe en Ecuador.

La observación e identificación de aves principales activi-

dades de la industria turística (las aves) han estado en la vida de las personas desde la antigüedad. Prehistoria, aunque podemos situar el inicio del aviturismo en su interior. El mundo anglosajón, especialmente Inglaterra, lo asocia con momentos de inflexión en la historia. La Real Sociedad para la Protección de las Aves (R.S.P.B) se fundó en 1889. Considere este como el punto de partida para todas las actividades futuras. Relacionado con el mundo de la ornitología Desarrollado en el siglo XX con el surgimiento del concepto de observación de aves. En 1901 Edmund Selous propuso en una publicación sobre ornitología Este término ganó considerable popularidad en el primer cuarto del siglo XX.

El avistamiento de aves ha ganado popularidad en los últimos años debido a su importancia en la conservación del medio ambiente y su contribución al desarrollo regional. Esta actividad se centra en la observación de aves en su hábitat natural y ofrece una serie de beneficios tanto para los turistas como para las comunidades locales. Es importante que se desarrolle de manera responsable y sostenible para garantizar la protección de las aves y la satisfacción de los observadores.

La observación de aves como actividad turística centrada puede tener una influencia socioeconómica significativa en la zona. Este tipo de turismo no solo promueve la conservación de fauna y sus hábitats, sino que también puede generar beneficios económicos para las comunidades locales. El aviturismo puede proporcionar oportunidades de empleo y promover la participación de sus fundadores en áreas de alta biodiversidad. Además, puede ser una forma sostenible de aprovechamiento de los recursos naturales, lo que beneficia tanto a las entidades aledañas como al medio ambiente.

Según (Sierra, 2019) Ecuador cuenta con 1736 especies de aves esto representa a más de la mitad de las especies de América del Sur, por lo tanto, tiene diversos lugares para realizar actividades en aviturismo. Ecuador cuenta con distintos atractivos turísticos como: Reserva Ecológica Antisana, Mindo, Parque Nacional Yasuní, Parque Ecológico y Recreativo Lago Agrio Perla, Reserva Biológica Limoncocha, Reserva de Producción de Fauna Cuyabeno, entre otros, donde podremos realizar el avistamiento de aves.

Avíe está rodeado de una variedad de especies de flora y fauna que se encuentran sumergidos en lo más remoto de la selva amazónica, llamando la atención de turistas que buscan cambiar su rutina entonces es así como escogen lugares diferentes. La sanación vivencial hace parte de esta cultura adjuntando el hecho de que sus plantas medicinales son las encargadas de limpiar y mejorar la energía de los turistas. Es una zona poco visible por instituciones públicas y privadas. Sus colonos han sido los que han logrado su desarrollo por medio de ideas y estrategias que han logrado llevar actividades muy importantes siendo así un beneficio general para sociedad y ambiente, cuenta con una línea base como desarrollo de turismo vivencial como nueva alternativa de matriz de producción.

En la comunidad se ha logrado registrar la presencia del águila harpía (Harpia harpyja) que es una especie en peligro de extinción. Según (Muñiz, 2016) y un ave de gran interés para los ornitólogos y aviturista. Además, este lugar está rodeado de increíbles especies de gran valor para los observadores de aves (pajareros) que buscan nuevas especies como el Martín Pescador Pigmeo (Chloroceryle aenea), Ave Sol (Heliornis fulica), Garza Tigre (Tigrisoma fasciatum), entre otras.

La comunidad es un destino turístico emergente en el aviturismo, esta actividad va tomando mucha popularidad por la experiencia con el contacto directo con la naturaleza, a su vez, esto puede traer con ello beneficios a la comunidad, a través, de la venta de servicios turísticos, puede ser una herramienta poderosa para el desarrollo sostenible de la comunidad. Al aprovechar sus recursos naturales y culturales de manera responsable, pueden mejorar su calidad de vida y proteger su medio ambiente para las generaciones futuras.

Con la problemática que existe en la comunidad ante la falta de ingresos de turistas debido a la limitada información que hay de este lugar, sin embargo, aparece el impulso de la actividad del aviturismo, en la cual, la comunidad tiene un potencial turístico enorme pero lamentablemente no es aprovechado positivamente por lo que surge la siguiente pregunta de investigación: *¿Cómo el aviturismo puede contribuir al desarrollo socioeconómico, publicitario y sostenible de la comunidad Cofan Avíe?*

El objetivo principal de esta investigación es analizar el aviturismo en la comunidad Cofan Avíe, de la parroquia Jambelí, Provincia de Sucumbíos, y se formula tres objetivos específicos; identificar la situación actual del turismo (atractivos, oferta, demanda y lista de aves), elaborar estrategias de publicidad, como una guía de aviturismo y diseñar la ruta de avistamiento de aves de la comunidad Cofan Avíe.

2. Metodología

2.1. Localización

La comunidad Cofan Avíe se ubica en el Cantón Lago Agrio, parroquia Jambelí, situada aproximadamente a 70 km de la ciudad de Lago Agrio se encuentra al norte límite con Colombia entre los ríos Bermejo y San Miguel (Sánchez, 2011) como se muestra en la **Figura 1**. Los límites de la comunidad Cofan Avíe son:

Norte: Colombia

Sur: Parroquia Jambelí y Nueva Loja

Este: Parroquia Sevilla

Oeste: Parroquia Dorado de Cáscales

2.2. Tipo de investigación

Para el desarrollo de la presente investigación tiene enfoque cualitativo esta investigación es un método científico de observación para reunir datos no numéricos. Se apoya en la comprensión profunda de un fenómeno dentro de su contexto natural. A diferencia de la investigación cuantitativa, que se basa en datos numéricos y análisis estadísticos, la investigación cualitativa busca comprender las experiencias, opiniones y significados que las personas le dan a un hecho (Abarca et al, 2013, p. 10).

La investigación cualitativa (Solís, 2019) apuntan que es una investigación que recopila información no cuantitativa ba-

sada en observaciones de comportamiento para su posterior interpretación. Su finalidad es explicar las circunstancias de un hecho o situación. La investigación cualitativa consiste en acceder a experiencias, interacciones y documentos en su contexto.

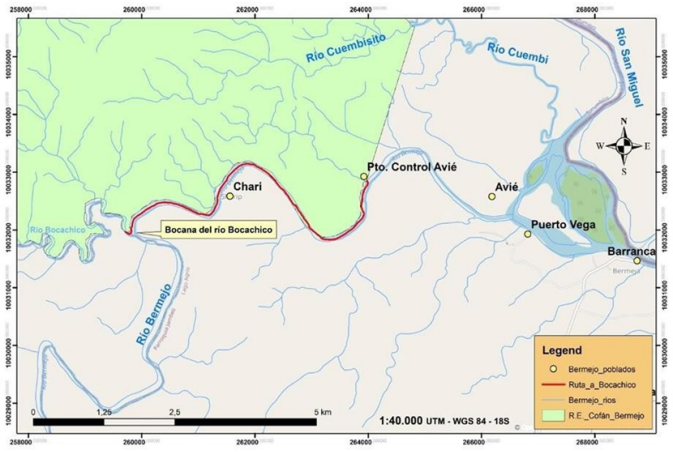

Figura 1 | Ubicación de la comunidad Cofan Avie (Mario, 2021)

2.3. Técnicas e instrumentos de recolección de datos

Esta investigación tiene un enfoque cualitativo, porque requiere métodos no estándar para recopilar y evaluar la información necesaria para la investigación. La investigación cualitativa está por definición orientada hacia producción de datos descriptivos, como las palabras y el discurso popular, que lo expresa de cierta manera, hablado y escrito, además del comportamiento observable (Taylor, S.J. & Bogdan R).

2.3.1. Observación directa

Este tipo de observación nos permite recolectar información que es parte de la recolección de datos de estudio sin necesidad de invertir o variar su investigación y se utiliza cuando se desea evaluar el comportamiento por un periodo de tiempo continuo, es importante reconocer los tipos de observaciones directas que se puede realizar como son la encubierta que es cuando el objeto no tiene idea de ser observado y también la manifiesta que es cuando se sabe que se está realizando el respectivo seguimiento permitiéndonos estudiar de cierto modo la interacción de grupos numerosos en donde no se necesita tener variedad de observadores ya que un solo investigador puede hacerse cargo de varios seguimientos de estudio.

Según (Lopez, 2020) manifiesta que es importante tener en claro que cada resultado puede variar de manera subjetiva u objetiva que nos permite tener como respuesta la investigación completa, es utilizada en diferentes fuentes de exploración ya sea bilógica, ecológica y psicológica. Brindándonos datos exactos y variados que aportan a nuestros avances científicos, Ello conlleva la existencia de un factor senso-perceptivo o visual y Un elemento visual mental que permite establecer acciones sugestivas entre los objetos y el conocimiento.

2.3.2. Entrevista

Es una técnica útil en varios campos analizados como el periodismo, la psicología, selección de personales entre otros. Busca obtener información acerca de temas relevantes a través de investigaciones directas permitiéndonos tener diferentes interpretaciones sobre noticias disponibles para explicar temas especializados o para dar a conocer el perfil de personalidades influyentes.

Pueden ser cualitativas y cuantitativas donde se puedan obtener cara a cara, por medios digitales o teléfono. siguen una secuencia de preguntas, las más fáciles hasta las más complicadas, deben ser neutras y objetivas dependiendo del tipo de entrevista, se pueden utilizar diferentes medios e instrumentos, como guías de preguntas, semiestructuradas o entrevistas en profundidad

2.3.3. Métodos

2.3.3.1. Identificar la situación actual de turismo (atractivos, oferta, demanda y lista de aves)

El turismo en la actualidad dentro de la comunidad ha disminuido ya que no tiene la suficiente publicidad para incrementar en número de ingresos. Esta zona protegida alberga una gran cantidad de especies de flora y fauna, incluyendo algunas especies en peligro de extinción, Además de su importancia en términos de conservación, la Reserva Cofán también es un destino turístico popular para nacionales y extranjeros, debido a que ofrece la oportunidad de disfrutar de la exuberante naturaleza de la Amazonía ecuatoriana y conocer la cultura de los cofanes.

2.3.3.2. Elaborar estrategias de publicidad, como una guía de aviturismo

El método que se utilizó para la resolución de este objetivo fue método tecnológico, se creó un fan page en Facebook el cual se le añadió fotografías, videos y la guía turística el cual fue acogido positivamente.

2.3.3.3. Diseñar la ruta de aviturismo de la comunidad

La ruta turística se creó con métodos tecnológicos una aplicacion Gaia GPS que funciona sin conexión a internet descargada desde la play store, creando la facilidad de marcar un punto de inicio y el fin de recorrido, los puntos permiten crear un mapa que sería el camino que será recorrido para realizar la observación de aves e incluso da paso a la creación de guías marcando los puntos clave de observación, ya sean saladeros, cascadas que son el hábitat que usualmente visitan estas especies

3. Resultados y Discusión

3.1. Resultados

3.1.1. Analizar el aviturismo en la comunidad Cofan Avíe, de la parroquia Jambelí, Provincia de Sucumbíos (Entrevista)

Para dar cumplimiento al primer objetivo Analizar el aviturismo en la comunidad Cofan Avie lo que se realizo fue una entrevista a las personas de la comunidad y a trabajadores del Ministerio del Ambiente (MAATE) debido a que ellos están una gran parte en esta comunidad juntos hablan de los cambios que se quiere realizar una vez llegado a un acuerdo los trabajadores del MAATE por medio de informes expresan el acuerdo a las autoridades. Es así que se ha venido trabajando en conjunto, por ende, hemos optado por

entrevistar ambas partes acerca del aviturismo, como manejan esta actividad en la comunidad. La entrevista es una de las herramientas que se utilizó para obtener información de forma de cualitativa, por ende, es información verdadera de los criterios de las personas entrevistadas en referencia a la comunidad Cofan Avie. Mediante esta herramienta se logró analizar el aviturismo como se muestra la **Tabla 1**.

Para aplicar las entrevistas lo que se realizó fue seleccionar a las personas líderes de la comunidad, guardaparque e ingeniera del MAATE. La entrevista constaba de 11 preguntas abiertas y esta empezó primeramente al Sr. Alex Lucitante socio de la comunidad, seguido al Sr Claudio Lucitante a la Sra. Rocio Lucitante, al guardaparque Mario Cusme y por último a la Ing. Haida miembros del MAATE.

Tabla 1 | Resultado de las entrevistas a socios de la comunidad y miembros del MAATE

PREGUNTAS	Entrevistado 1 Alex Lucitante Socio	Entrevistado 2 Claudio Cesar Lucitante	Entrevistado 3 Rosio Lucitante	Entrevistado 4 Guardaparque Mario Cusme	Entrevistado 5 Ing. Haida Figueroa
¿Cuáles son las principales limitaciones que tiene la comunidad?	Uno de los limitantes que la comunidad está atravesando ahora es la infraestructura.	En general el limitante con el que más inconveniente se tiene es el transporte	La comunidad no cuenta con un transporte desde la zona de afuera hacia la comunidad	La principal limitante que tiene la comunidad es el transporte para hacer el ingreso a la comunidad.	Un limitante son las vías de acceso para los servicios básicos.
¿Por qué considera usted importante la publicidad y promoción turística de la comunidad?	Para que los turistas tanto nacionales e internacionales conozcan la comunidad.	Es una oportunidad de darnos a conocer como comunidad.	La promoción puede ser beneficiosa para la comunidad dándose a conocer.	Es muy importante porque la promoción ayuda al ingreso de turistas tanto nacionales como e internacionales	Es importante para que pueda llegar la información a personas que no conozcan.
¿Cuáles son los beneficios de la actividad turística para esta comunidad?	Una de las cosas más importantes son los beneficios económicos.	Trae con ello el beneficio económico, los turistas conocen y mediante su visita hacen uso de los servicios.	Uno de los beneficios que sus visitas traen es un fondo o salario con ello pueden enviar a sus hijos a las escuelas.	La actividad turística ayuda con recursos económicos esto permite sustentar el resto de las necesidades.	Puede dinamizar la economía de las familias.
¿Qué cambios cree que se deben realizar para mejorar el impacto de la actividad turística?	Fortalecer a la comunidad ya sea el MAATE o miembros del GAD brinden capacitaciones	Aumentar la seguridad	Mejorar su infraestructura como el área de alimentación y alojamiento.	Fortalecer en conocimiento sobre el impacto de la actividad turística.	Se debe fortalecer los servicios que ellos brindan a los turistas.
¿Qué sabe o conoce sobre la actividad del aviturismo?	El avistamiento de aves se realiza en un lugar determinado ya sea por monitoreo o turistas interesados.	Es el monitoreo de aves.	Es el observar a las aves en su hábitat.	Actualmente se está fortaleciendo la actividad dentro de la comunidad junto a con Reserva Ecológica Cofán Bermejo.	Es el conteo de aves o la observación.
¿Cree que la actividad del aviturismo podría ser una fuente de ingresos para esta comunidad?	Si, la comunidad cuenta con algunas zonas de avistamiento.	Si, el turismo es una fuente de ingresos y el aviturismo lo es en menor escala.	El aviturismo si es una fuente de ingresos para las personas de la comunidad.	Esta actividad es una fuente de ingresos económicos para la comunidad.	Hay muchas personas interesadas en esta actividad así que lo es.
¿Cuáles cree que son las especies de aves que se encuentran comúnmente en la zona?	Las especies más comunes son: tucanes, pavas, roca negra, paoguil, lora real, perico, tucansillo, picaflor.	Existen muchas especies, las que más frecuentan son tucanes, pava ronca, pava negra, pofiles, lusones.	Las aves que comúnmente se visualizan son mochileros, loros, periquillos, tucanes, pericos, garrapateros.	De las especies comunes está el caracolero, Martín pescador, pava de monte, picaflor.	Las aves que se ven frecuentemente mochileros, Martín pescador.
¿Cuáles son los mejores lugares que tiene la comunidad para hacer realizar el avistamiento de aves?	Existen varios como son los lugares más montañosos o los saladeros de agua.	Los lugares que se pueden realizar esta actividad es la zona bocachico y la zona alta del territorio	Un lugar para realizar avistamiento de aves son los saladeros podemos observar diferentes especies de aves y mamíferos.	Existen diferentes lugares, pero uno de ellos es la ribera del rio Bermejo.	El lugar para realizar esta actividad es el rio bocachico.
¿Hay algún interés en desarrollar más actividades de observación de aves en esta comunidad?	Como es una comunidad que se está desarrollando recién se está analizando esa idea.	Por ahora solo es un tema científico, pero estamos promoviendo para que personas interesadas en esta actividad puedan visitar la comunidad	Estamos enfocados en esta idea, pero necesitaríamos herramientas.	Si existe un interés por parte de la comunidad también con la ayuda de la Reserva Cofan Bermejo las observaciones de aves serán más frecuente.	Se han visto interesados en esta actividad solo necesitan fortalecer más conocimiento.
¿Qué medidas se han aplicado dentro de la comunidad para el cuidado del hábitat de las aves?	En el territorio a las personas que lo visitan no se está permitiendo llevar bebidas alcohólicas, objetos plásticos.	Se tiene un acuerdo como comunidad es no cazar aves que están cerca de la comunidad	Como comunidad es no cazar a las aves que se encuentren cerca de la zona.	Evitan la caza de aves que se encuentren dentro de la zona donde residen.	La caza de aves ha venido disminuyendo.
¿Qué otra medida de protección para el hábitat de las aves cree usted que deberían ser aplicadas en la comunidad?	Por el momento el tema de la caza de aves eso ya no se permite realizar como antes lo hacían, siempre es de manera supervisada.	Lo que podríamos hacer como comunidad es hacer conocer a las comunidades aledañas que conozcan de ellas y prohíban la cacería o minimicen el impacto	Evitar tala de los árboles, el ruido, la minería ilegal, tener más control de estas actividades que se realizan.	Otras medidas de protección básicamente el fortalecimiento al apoyo de autoridades de control de animales.	Brindar capacitaciones sobre la importancia de las aves dentro de su comunidad y los beneficios que trae.

De acuerdo con la información obtenida por la entrevista en la comunidad Cofan Avíe se puede analizar la situación de la comunidad, dando como resultado que la comunidad tiene un potencial para realizar aviturismo, pero lamentablemente Cofan Avie no cuenta con una red de información acerca de la accesibilidad o una guía para los turistas interesados en esta actividad como lo es el aviturismo.

3.1.2. Situación actual de turismo (atractivos, oferta, demanda y lista de aves)

La situación turística actual en la comunidad Cofán Avíe en Sucumbíos se ha visto afectada por la pandemia del COVID-19, se afirmó que la comunidad indígena ubicada en la provincia de Sucumbíos, siempre ha rechazado las actividades mineras que atentan contra su territorio, La comunidad está siendo parte de un destino turístico popular para turistas nacionales y extranjeros, ya que ofrece la oportunidad de disfrutar de la exuberante naturaleza de la Amazonía ecuatoriana y conocer la cultura de los cofanes, como sus vivencias den sanación o ceremonias espirituales.

3.1.3. Atractivos de la comunidad Cofán Avíe incluyen

Río boca chico ubicado en la parte baja de la reserva cofan bermejo zona norte y cubre parte del límite del área protegida del territorio cofán y shuar, a su vez desemboca en el rio bermejo mismo que llega al rio san miguel, el color de sus aguas en temporadas bajas es de color cristalino, partes de sus caudales son rápidos y otros espacios espejos de agua muy grandes que simulan una laguna donde se observan diversidad de peces.

Cascada ancestral la Boa, para llegar a ella es una travesía porque la comunidad debe trasladarse en bote con un trayecto de media hora hasta la bucana y sube por el rio boca chica y su recorrido comprende alrededor de unos 500 metros que en tiempo son 20 min, llegando a la cascada que se encuentra en la parte norte baja de la reserva y también es parte de la zona limite.

Río san miguel está ubicado en el norte al igual que los otros atractivos, pero queda en la zona de influencia del área no es parte como tal, pero alimenta también de paisajes a este espacio, es un rio enorme que es emblema ya que es zona de frontera con la republica de Colombia, se encuentra asentada la nacionalidad cofan y la parte más baja se pueden encontrar más comunidades que le aportan a la imagen del atractivo.

Árboles de ceibo de más de 100 años, han sido protegidos por miembros de Avíe, representando grandeza, historia, cultura y sus ancestros han logrado su conservación por medio de generaciones, consiguiendo denominarlo como reliquia para esta comunidad ya que representa mucha vida espirual como parte de la vivencia turística.

3.1.4. Costumbres y tradiciones

Costumbres ancestrales: Tienen iniciativas y proyectos relacionados con la promoción y preservación de su cultura, como la enseñanza de su idioma, la transmisión de conocimientos tradicionales, la promoción de artes y artesanías. Sin embargo, continúa preservando su rica cultura y tradiciones.

Ceremonias y rituales: Realizan rituales y ceremonias tradicionales que forman parte de su cultura. Uno de ellos es la toma del "Yagé", una bebida alucinógena preparada por el chamán de la comunidad. Esta bebida les permite, según creen, ver el pasado y el futuro de quien la consume. Además, durante estas celebraciones, los visitantes pueden conocer al "Matache", un anciano que vive en el centro de la selva y comparte sus vivencias con los presentes.

Hospitalidad y convivencia: Los Cofanes son conocidos por su cálida hospitalidad y su disposición para compartir su conocimiento y tradiciones con los visitantes. Los turistas tienen la oportunidad de interactuar con los miembros de la comunidad, aprender sobre su forma de vida, participar en actividades cotidianas y disfrutar de la convivencia con ellos. En la comunidad también ofrecen el servicio de alimentación donde las mujeres preparan los alimentos con productos de la zona y platos típicos como es el Maito de tilapia, el chontacuro, entre otros servicios turísticos está el alojamiento que tiene un soporte para aproximadamente 12 personas.

La demanda se da por la influencia de los factores como la promoción turística, la accesibilidad, la calidad del producto o servicio y las preferencias de los visitantes. Por otro lado, la oferta está determinada por la capacidad de las comunidades para brindar servicios turísticos, la disponibilidad de recursos naturales, culturales y las políticas de conservación. Es importante tener en cuenta que la comunidad, también puede tener demandas específicas relacionadas con su territorio y su forma de vida en la **Figura 2**.

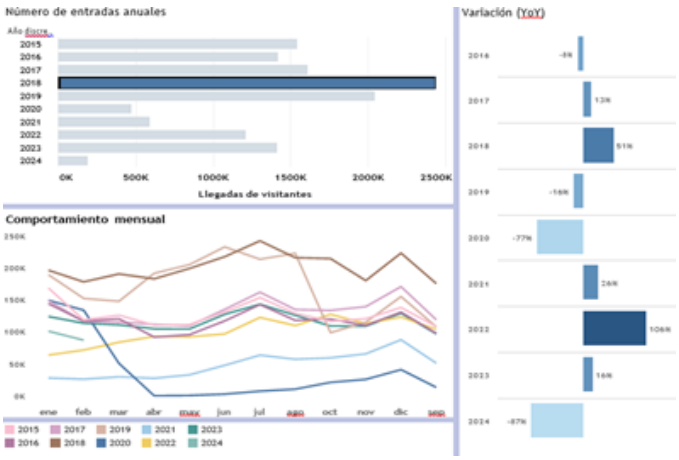

Figura 2 | Ingresos anuales de turistas a Lago Agrio-Sucumbíos.

Para dar cumplimiento al primer objetivo se realizó una visita de campo donde pudimos observar diferentes especies de aves, sin embargo, el MAATE también nos aportó un documento del monitoreo que realizaron el 23 de diciembre del 2023. Con la información de ambas partes logramos hacer un solo listado y así saber cuáles son las especies que habitan dentro de la comunidad Cofan Avíe como se muestra en la **Tabla 2**.

Tabla 2 | Lista de aves de la comunidad Cofan Avíe

N°	Orden	Familia	Nombre común	Nombre científico	N° Individuos
1	Accipitriformes	Accitripiformes	Águila harpía	*Harpia harpyja*	*1*
2	Trogoniformes	Trogonidae	Trogón Coroniazul	*Trogon curucui*	*16*
3	Trogoniformes	Trogonidae	Trogon coliblanco	*Trogon chionurus*	*12*
4	Alcenides	Cerylidae	Martin pescador Pigmeo Americano	*Chloroceryle aenea*	*9*
5	Psittaciformes	Psittacidae	Perico Alicobáltico	*Brotogeris Cyanoptera*	*30*
6	Cuculiformes	Cuculidae	Garrapatero Piquiliso	*Crotophaga ani*	*50*
7	Passeriformes	Icteridae	Cacique lomirrojo	*Cacicus haemorrhous*	*19*
8	Charadriiformes	Charadriidae	Chorlo Pinto	*Vanellus cayanus*	*8*
9	Cuculiformes	Cuculidae	Garrapatero mayor	*Crotophaga major*	*17*
10	Accipitriformes	Accipitridae	Elanio Piquiganchudo	*Chondrohierax uncinatus*	*6*
11	Passeriformes	Thraupidae	Tangara urraca	*Cissopis leverianus*	*22*
12	Opisthocomiformes	Opisthocomidae	Hoatzín	*Opisthocomus hoazin*	*5*
13	Passeriformes	Corvidae	Urraca Violácea	*Cyanocorax violaceus*	*8*
14	Gruiformes	Heliornithidae	Ave Sol	*Heliornis fulica*	*3*
15	Passeriformes	Furnariidae	Trepador barbiblanco	*Dendrocincla merula*	*10*
16	Passeriformes	Tyrannidae	Mosquero Variegado	*Empidonomus varius*	*3*
17	Falconiformes	Falconidae	Caracara crestado	*Caracara cheriway*	*6*
18	Pelecaniformes	Ardeidae	Garza grande (blanca)	*Ardea alba*	*2*
19	Psittaciformes	Psittacidae	Amazona Alinaranja	*Amazona amazónica*	*7*
20	Piciformes	Ramphastidae	Arasari Orejicastaño	*Pteroglossus castanotis*	*5*
21	Pelecaniformes	Ardeidae	Garza Tigre Barreteada	*Tigrisoma fasciatum*	*1*
22	Psittaciformes	Psittacidae	Loro cabeciazul	*Pionus menstruus*	*24*
23	Galliformes	Cracidae	Chachalaca (Guacharaca) Cabecirufa	*Ortalis erythroptera*	*13*
24	Piciformes	Picidae	Carpintero penachiamarillo	*Melanerpes cruentatus*	*7*
25	Columbiformes	Columbidae	Tortolita colorada	*Columbina talpacoti*	*21*
26	Galbuliformes	Bucconidae	Buco golondrina	*Chelidoptera tenebrosa*	*5*
27	Falconiformes	Falconidae	Halcón Reidor (Valdivia)	*Herpetotheres cachinnans*	*2*
28	Falconiformes	Falconidae	Caracara Bayo	*Milvago chimachima*	*11*

3.1.5. Elaborar estrategias de publicidad, como una guía de aviturismo

Para la determinación de nuestro segundo objetivo se diseñó un fan page en Facebook debido a que es la red social con mayor audiencia, la red social más utilizada a nivel mundial, en el cual se realizó un logo tipo con su respectivo slogan para brindar mayor información de las actividades que se realizan dentro de la comunidad Cofan Avíe. Alcanzando un efecto de interés y curiosidad por parte de sus lectores, vendiéndoles la idea de ingresar a territorio para vivir la experiencia de sanación y avistamiento de aves. Es una forma efectiva de mejorar la actividad económica, desarrollo cultural, artesanal y la base de uno de nuestros objetivos de aviturismo.

La idea nace de la falta de conocimiento por parte de nuestros turistas que normalmente visitan este tipo de red social para investigar y conocer más de la amazonia ecuatoriana, las imágenes presentadas demuestran la variedad de actividades a realizar y la importancia de conocer más acerca de la avifauna del Ecuador.

3.1.6. Logotipo y Eslogan

Aviturismo un viaje a través de los colores sonidos de la naturaleza, como se muestra en la **Figura 3**.



Figura 3 | Logotipo de la página de fan page

3.1.7. Guía de aviturismo

El diseño de la guía fue una breve explicación acerca de su ubicación geográfica la cual también se agregó las actividades que se realizan en la comunidad lo que se realizó fue entregar las guías turísticas en la ciudad de Nueva Loja con ello se atrajo visitantes a la comunidad al proporcionar información sobre sus atracciones, actividades y servicios con la guía

Con ello la guía turística pudo ayudar a los visitantes a orientarse en la comunidad y encontrar los lugares que les interesan. La idea de diseñar una guía es para que los turistas se guíen, conozcan sepan de lo que hay en la comunidad como se muestra en la **Figura 4**.



Figura 4 | Diseño de fan page

3.1.6. Diseñar la ruta de aviturismo de la comunidad Cofan Avíe

Mediante la aplicación Gaia GPS se trazó la nueva ruta turística, donde registramos los puntos de ingreso dentro de avíe. En cada punto marcaba nuestra posición logrando obtener una ruta de los lugares a los que podemos donde podremos realizar avistamiento de aves. La aplicación es recomendable ya que nos permitió marcar cada detalle sin necesidad de servicio de internet, facilitando aún más la

visita a territorio para que su observación directa sea más factible y enriquecedora en base a el conocimiento que obtendremos como fruto del proceso analítico. El ingreso a la comunidad empieza con el recorrido desde Lago Agrio hasta la comunidad en vehículo público o privado se demora 2 horas aproximadamente, El transporte funciona a través de turno de la cooperativa Putumayo (rancheras en horarios de 6am y 12pm sale desde el centro comercial popular Nueva Loja), también lo hacen mediante coordinación con miembros de la comunidad que pasan en la cuidad de

Lago Agrio, y ellos les facilitan los contactos de taxis que ya conocen la ruta. Al llegar al puerto previo a ver coordinado con los socios encargados el ingreso fluvial estará pendiente a cada ingreso autorizado donde los visitantes serán transportados según la planificación asignada, mismos que los acercarán al destino de avíe.

Al ser una comunidad que ejerce el turismo comunitario informal no tienen establecido servicio de transporte todo es a través de coordinación, los guías que llevan a los pasajeros hasta la comunidad son miembros de la comunidad que salen a recibirlos en Nueva Loja a los turistas, Cómo no hay servicio de comunicación (señal telefónica) todo es a través de internet satelital.

La preparación de guianza está llevándose a cabo por medio de planeación a través del ministerio de ambiente de los últimos 3 años, por medio de conteos de aves silvestres, más sin embargo se necesitan capacitación para la identificación de nombres científicos de especies ya que en esta comunidad se los conoce por nombres comunes siendo parte de una cultura informal que un futuro espera ser formal con más nexos de innovación en la **Figura 5**.

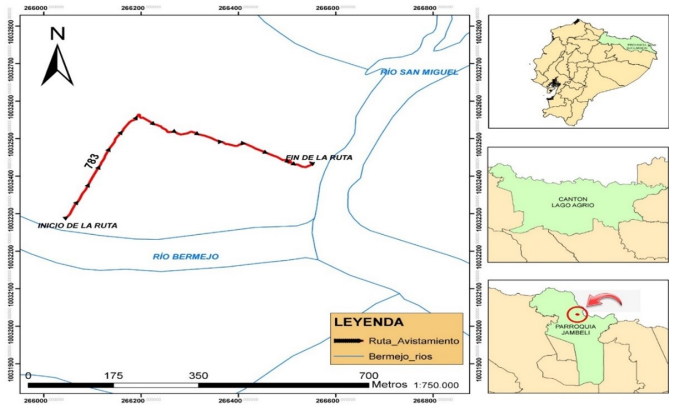

Figura 5 | Ruta de aviturismo de la comunidad Cofan Avíe. Adaptado de (Mario Cusme, 2024)

3.2. Discusión

En el estudio realizado por . El Conteo de Aves es un evento importante para la comunidad, tanto por su valor ecológico como por su potencial turístico. La Comunidad de Cofan Avie para el desarrollo de la actividad turística relacionada con la observación de aves, debe continuar con los conteos de aves, además de impulsar investigaciones relacionadas a su avifauna y el desarrollo de estrategias de manejo para asegurar la conservación de las aves en Avie, para que este destino se convierta en un sitio para la observación de aves.

El aviturismo es una actividad turística que implica desplazarse de un lugar a otro con un propósito observar aves en su entorno natural sin cambiar el entorno en el que viven, como actividad el aviturismo no solo es observar si no también al mismo tiempo se puede practicar la fotografía ya que es una de las maneras más eficientes para que los observadores identifiquen especies o se lleven a casa un recuerdo de ave. Él cual se trata de un programa especializado en observación de aves que incluye a destacados turistas. Los aficionados que se desplazan de su lugar de origen contribuyen a encontrar otro lugar amigable. En concordancia con lo mencionado en el estudio de el aviturismo puede ser una actividad turística beneficiosa para las comunidades locales y la conservación de la biodiversidad. Sin embargo, es importante que se gestione de manera responsable para que se puedan maximizar los beneficios y minimizar los impactos negativos.

4. Conclusiones

Se determinó que la comunidad cuenta con cuatro atractivos turísticos entre los principales la cascada Ancestral denominada La Boa, el rio san miguel, rio boca chica y arboles gigantes como el ceibo con más de 100 años. La comunidad presenta oferta, la capacidad de brindar servicios por medio de las comunidades y su demanda que se ve afectada por promoción turística, accesibilidad e incluso preferencia de visitantes. La población comunitaria cuenta con una amplia diversidad de especies de aves esto facilita a los turistas al momento de realizar observación cuenten con muchos avistamientos entre ellos 53 especies de aves según el monitoreo realizado en el año 2021, con ello trae mayores experiencias ya que al observar mayor cantidad esto enriquece la experiencia y aumenta la satisfacción de los visitantes.

Como estrategia de publicidad se genero para la comunidad un fan page en el cual se obtuvo mayor visibilidad así atrayendo a personas que comparten ideas y gustos similares en esta página obtendrán contactos o referencias en las cuales se puedan comunicar para obtener información o saber cómo ingresar a la comunidad. Cabe recalcar que esto es importante debido a que la comunidad no cuenta con redes sociales por ende las personas no saben o conocen como ingresar, con la guía turística tendrán conocimiento de las actividades que podrán realizar. En general el diseño de la guía y el fan page es una estrategia positiva porque ya cuentan con información donde los visitantes tengan una idea de lo que es la comunidad Cofan Avíe y el potencial turístico que tiene.

Se diseñó por medio de la aplicación Gaia GPS las personas pueden marcar su propio recorrido debido a que no necesita internet, también les muestra una brújula para que sepan en donde se encuentran, esto proporciona una orientación precisa y ayuda a que sus rutas las personalicen a sus gustos y se adapten a tus intereses y necesidades. En general, esta aplicación es buena para marcar rutas turísticas de forma responsable y con las precauciones necesarias, puedes disfrutar de una experiencia más enriquecedora y contribuir al desarrollo del turismo local. En la guía podrán conocer cuales son los puntos con mayor visibilidad de aves.

Contribuciones de los autores

Kenlly NicoleAlcivar Basantes: Adquisición y análisis de los datos; redactó el manuscrito, aprobó la versión enviada y la versión sustancialmente editada

Genesis YaelCusme Cordero: Adquisición y análisis de los datos; redactó el manuscrito, aprobó la versión enviada y la versión sustancialmente editada

Jorge LuisVera Fernández: Concepción del trabbajo; aprobó la versión enviada y la versión sustancialmente editada

Todos los autores aporbaron la version enviada y editada.

Conflicto de intereses

Los autores declaran no tener conflicto de intereses.

5. Referencias

Abarca, Alpízar, Sibaja, Rojas. «El enfoque cualitativo se oriente hacia la interpretacion de realidades subjetiva.» 2013.

Cartay, Martínez, C. «Revisión y visión prospectiva del aviturismo en Ecuador.» 2020.

Cristina Llulluna. «PRESENTADA COMO REQUISITO PARCIAL PARA OBTENER. » 2018.

Díaz, M, García, J. «Estructura turística.» 2014.

Jacóme, Ivan. «Riqueza y abundancia de las aves urbanas de nueve áreas verdes de.» 2019.

López, R. «Métodos de investigación.» 2020.

Manuel, Jose. «Extremadura, de destino de turismo ornitológico: Propuesta para su comercialización .» 2009.

Múñiz, R. «Biología y conservación del Águila Harpía (Harpia harpyja) en Ecuador.». 2016.

Nahuat. «Potencialidad del aviturismo como propuesta para el desarrollo de iniciativas comunitarias en Cumaral Meta. » 2015.

Patricio, P, Ramírez Pérez, J. F., Pérez Hernández, I. «Resiliencia del turismo ante fenómenos naturales. Comparación de casos de Cuba y Ecuador.» 2018.

Salvador Moral, Francisco Orgaz. «EL TURISMO ORNITOLÓGICO: CONCEPTO, EVOLUCIÓN,.» Tesis doctoral, 2012.

Sánchez, M. F. «Tesis para obtener el título de maestría en ciencias sociales.» 2011.

Solís, L. D. «El enfoque cualitativo de investigación.» 2019.

Taylor, S., & R, B. «Introducción a los métodos cualitativos de investigación.

Valledor. «La entrevista y la encuesta: ¿métodos o técnicas de indagación empírica.» 2019.